



Documento di Piano


art. 8 L.R. 12/05


Ambiti destinati alle attività agricole individuati dal PTCP di cui è previsto un diverso utilizzo


scala 1:15.000


LEGENDA:


----- CONFINE COMUNALE


 Perimetro del Tessuto Urbano Consolidato

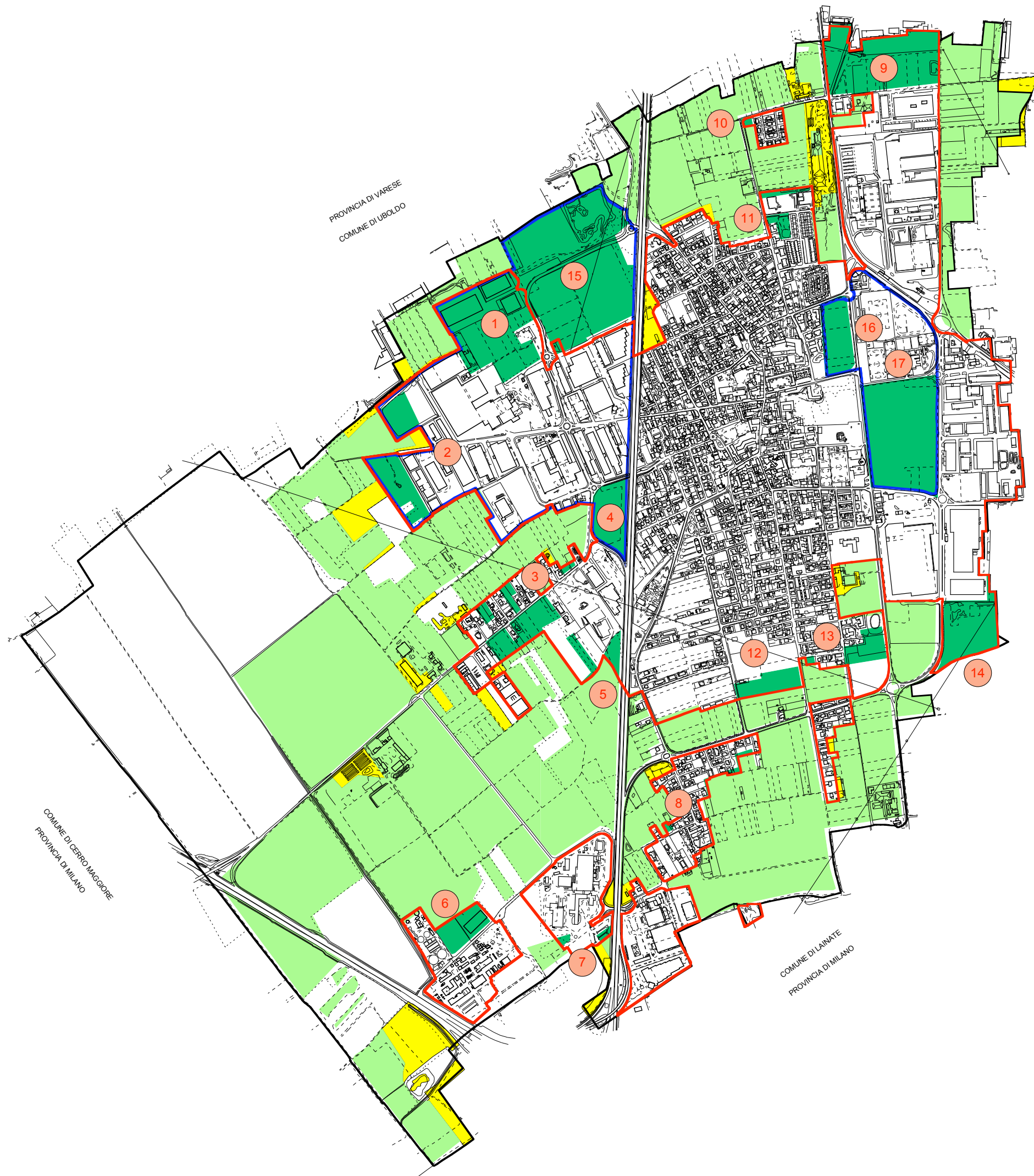
 Perimetro degli Ambiti di Trasformazione Urbanistica

 PTCP - Ambiti agricoli fertili

 Area di incongruenza con TUC

 Area di incongruenza con ATU

 Area agricola che il PGT propone di inserire negli ambiti agricoli fertili del PTCP



PROVINCIA DI VARESE
COMUNE DI UBOLDO

COMUNE DI CARONNO PERTUSELLA
PROVINCIA DI VARESE

COMUNE DI CERRO MAGGIORE
PROVINCIA DI MILANO

COMUNE DI LAINATE
PROVINCIA DI MILANO